

# BAUDRICOURT

Lundi 30 septembre 2024  
Baudricourt-Rouvres en Xaintois  
11,500kms  
25 participants



[Blasonnement](#) :

*D'or au lion rampant de sable armé, lampassé et couronné de gueules.*

**Commentaires** : Il s'agit du blason des sires de **Baudricourt** d'ancienne chevalerie. Lorsque l'ancienne baronnie fut érigée en marquisat en 1719, elle prit le nom et les armes (trois chevrons de gueules sur champ d'argent) des Bassompierre. Aujourd'hui, la commune a repris les armes de ses anciens seigneurs<sup>30</sup>.

L'église **Saint-Remy de Baudricourt** est un édifice religieux catholique faisant partie du diocèse de Saint-Dié. Elle abrite au moins trois cloches : cloche 1: Sol 3; cloche 2: La3; cloche3: Si3



















# CAIRN
















### **Coprinus comatus**

Coprinus comatus, de son [nom vernaculaire](#) français le Coprin chevelu, est un [champignon basidiomycète](#) comestible du genre [Coprinus](#) de la [famille](#) des [Agaricaceae](#), il est facilement reconnaissable à la [cuticule méchuleuse](#) du chapeau qui recouvre presque la totalité du [stipe](#) (pied).











MERCI PHILIPPE







## COLCHIQUES



















L'église, dédiée à [Saint Élophé](#), était du diocèse de Toul, doyenné de [Porsas](#). La cure était du diocèse de Toul et, antérieurement, à la collation du chapitre de [Brixey](#).

L'église, construite en 1856, a été consacrée le 22 octobre 1857 par [l'évêque de Saint-Dié](#)<sup>49</sup>.

L'ancien édifice était au même endroit que l'actuel mais orienté sensiblement suivant un axe est-ouest, légèrement incliné vers le sud, le chœur étant vers l'est<sup>50</sup>. Le cimetière était de chaque côté de l'église.

L'église actuelle est orientée sud-ouest. L'édifice a trois [nefs](#) et cinq travées. L'[abside](#) offre cinq grandes fenêtres. Les vitraux sont en grisaille de l'atelier Pierre Napoléon Rives, peintre-verrier à Nancy. Elle a coûté trente-deux mille francs, ce qui semble raisonnable pour la qualité et l'époque, selon l'abbé Chapia qui en fait la description dans *L'ami de la religion et du Roi*<sup>51</sup>. L'église a été consacrée le 22 octobre 1857 par l'évêque de Saint-Dié (Vosges)<sup>51</sup>. Toutefois, compte-tenu des fonds disponibles, l'église est sans clocher ! Il ne sera construit que 30 ans plus tard. Les cloches sont entreposées dans un hangar à la toiture incertaine (il s'agit donc des cloches de l'ancienne église). Sur un devis de 34 650 francs, la commune demande une subvention de 10 000 francs au Conseil Général des Vosges. La séance du 18 août 1885, sous la présidence de [Jules Ferry](#) lui-même, est houleuse, le devis semblant trop élevé et la tour trop haute : 41 m. Une somme de 5 000 francs seulement sera accordée<sup>52</sup>.







## Le Lavoir devenu restaurant (annexe du restaurant Burnel)

### Restaurant

#### La Cuisine par Maye Cissoko

Nous vous réservons une escale gastronomique savoureuse. Sous la houlette de notre Chef Maye Cissoko, les classiques de la cuisine française sont réinterprétés avec audace, précision et saveur.







## Toponymie

Attestée sous la forme *Ruver* dès 1109<sup>22</sup>. On trouve les noms : *Rouvre en Seintois* (1261), *Rouvre en Seintois* (1463), *Roux en Seintois* (1622).

On trouve ***Rouvres en Xaintois*** tardivement, en 1711<sup>23</sup>.

Rouvres a pour origine le latin *robur* (c'est pourquoi les habitants sont des *roburiens*) qui signifie vigueur, force, dureté et désigne une variété de chêne (*Quercus Robur*), de haute élévation, aux branches tortueuses et noueuses. Ces arbres sont abondants dans le bois du Chanot situé au sud-ouest du village qui autrefois formait une vaste et unique forêt avec le bois de Haye jusqu'à Gemmelaincourt (carte de Cassini).

Seules trois communes voisines, Ménil, Dombasle et Rouvres sont "en-Xaintois". La lettre x a eu différentes prononciations dans les Vosges. Dans les noms de communes, Pouxeux (qui s'écrivait Poucheux sur la carte de Cassini), Uxegney, Xaronval, le x se prononçait autrefois *ch*, [ʃ], selon Albert Dauzat<sup>24</sup>. La prononciation française [ks] a cependant toujours existé pour le nom de la commune de Xertigny. Dans Bouxières-aux-Bois, Jeuxey, Jorxey, Maxey-sur-Meuse, Saulxures-lès-Bulgnéville, Ubexy et Vouxeu, le x se prononce encore maintenant *ss*, [s]<sup>25</sup>.

Ainsi, le glissement de [s] en [ks] pour Rouvres-en-Xaintois au xviii<sup>e</sup> siècle pourrait s'apparenter à une influence française dans la plaine des Vosges.

