



# GOVILLER

**Vendredi 28 février 2025**  
« Marche du vendredi » à la journée  
20 kms-8 participants  
Goviller-Parey St Césaire-Thélod



Cabane à livres à GOVILLER





## GOVILLER

Église paroissiale fortifiée Saint-Epvre datant du XV<sup>e</sup> siècle. Élevée à la fin de l'époque gothique, elle a été agrandie en 1847 par l'adjonction de deux collatéraux.



Olivier s'initie

à la lecture de carte







Chaque année, de juin à octobre, et depuis la première édition en 1992, TEM vous invite à découvrir une nouvelle exposition collective. Peintures, sculptures, gravures, installations, vidéos occupent le couloir pavé, le belvédère, la passerelle, la coursive, le plateau, la terrasse, la trébuchette: parcours insolite qui vous mène au jardin. Soyez curieux, passez la porte et laissez vous emporter...





## Puits Chazy - Goviller

Jadis cette fontaine mesurait 4 mètres de long et l'eau qui y coulait était réputée avoir les mêmes vertus que celle de Vittel. Longtemps abandonnée, l'année 2022 lui aura permis de retrouver un bel éclat et un joli cadre, propice à une halte







Passage très gras





Le balisage !!!





Qui veut des beignets...

Merci Michel








**Église paroissiale Saint-Césaire** précédée d'une tour porche romane à portail gothique. Le chœur est de la fin du XIII<sup>e</sup> siècle ou du début du XIV<sup>e</sup> siècle ; la nef de la fin du XV<sup>e</sup> siècle ou du début du XVI<sup>e</sup> siècle conserve des éléments romans, en particulier deux fenêtres en plein-cintre bouchées dans les murs sud et nord ; la sacristie est du XVIII<sup>e</sup> siècle. Le saint patron de la ville est saint Césaire diacre et martyr de Terracina.



Saint Césaire, diacre et martyr de Terracina, patron de Parey-Saint-Césaire.







Pourquoi ces tabourets étaient-ils troués?

Nous sommes preneurs de l'information...













## THELOD (54) -Eglise Saint-Pierre-et-Saint-Epvre

Assurément d'origine romane (XIe siècle), l'église de Thélod présente aujourd'hui des reconstructions postérieures comme la nef (au XVIIIe siècle), le chœur et les chapelles (fin XVe- début XVIe siècles).







### Blason de Thélod

Il s'agit, d'une part, des armes de la famille "Thélot", d'ancienne chevalerie lorraine, seigneur du lieu au Moyen Age (les fascées de sable), et d'autre part, des armes de la famille de Pfaffenhofen (les têtes de Maures).


En effet cette famille était seigneur de Thélod aux XV<sup>e</sup> et XVI<sup>e</sup> siècles. Thomas de Pfaffenhofen (†1507) avait fait édifier la chapelle castrale attenante à l'église<sup>65</sup>.
















**Casse-croute bien mérité**




**MERCI PHILIPPE pour la balade...**  
**MERCI CHRISTIANE pour les photos....**










**LAURIER-TULIPIER  
A GRANDES FLEURS**

**Règne près de la fontaine**













CIRCUIT DU BOIS BAS  
THÉLOD 40 MN. ←  
ROND ST OUEN 10 MN. →

CHÊNE LOUPE  
350M

LE GROS CHENE  
A 100M À GAUCHE  
HORS CIRCUIT  
REVENIR ICI

43

43





## PONT TROUE







## QUAND NATURE RIME AVEC SCULPTURE...



*Chêne sessile (Quercus petraea)*

Cette loupe est-elle l'oeuvre de Dame Nature ou notre chêne est-il sous l'emprise d'un sort légendaire ? La circonférence de ma loupe est de 4,20m. L'enchevêtrement de mes fibres me vaudra l'honneur des métiers d'Arts du bois. Marqueterie ou ébénisterie fine, je continuerai à embellir votre vie.



**La loupe d'un arbre** est une **excroissance** qui se forme suite à un **stress** que subit l'arbre. Elle peut être trouvée sur le tronc, les branches ou les racines de certaines espèces d'arbres. La loupe est une réaction de l'arbre pour se protéger d'une agression extérieure. Presque toute la loupe est recouverte d'écorce et dans certaines espèces d'arbres, les loupes peuvent atteindre une grande taille.






THELOD (54) - Croix fait la guerre (XVe-1712)















# LE BOIS D'ANON

Détachée de la côte de l'Infra-Lias par l'incision du ruisseau d'Uvry, la butte du bois d'Anon montre ici son versant sud naguère investi par la vigne, actuellement partagé entre les vergers et les friches. Le [village-rue](#) est niché 140 m plus bas. La coupole forestière est pérenne depuis au moins le XVIII<sup>e</sup> siècle (comparaison avec la carte dressée par Salé en 1760, A.D. M&M. B 12011) et fut dès cette époque classée en réserve artistique. Le bois d'Anon forme un signal paysager très exposé à la vue.





